







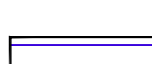




- LEGENDA
-  Pozzi ad uso idropotabile (e relativo codice identificativo provinciale)
 -  Aree di tutela assoluta delle captazioni ad uso idropotabile d.lgs. 258/2000, d.g.r. n. 6/15137 del 27/06/96 e s.m.i.
 -  Aree di rispetto delle captazioni ad uso idropotabile d.lgs. 258/2000, d.g.r. n. 6/15137 del 27/06/96 e s.m.i.
 -  Vincoli di polizia idraulica R.D. n° 523 del 1904 – d.g.r. n. 7/7868 del 25/01/02 e s.m.i.
- PGRA – PIANO DI GESTIONE RISCHIO DI ALLUVIONI – REVISIONE 2022
-  Ambito territoriale RP – Reticolo Principale Area potenzialmente interessata da alluvioni frequenti (P3/H)
 -  Ambito territoriale RP – Reticolo Principale Area potenzialmente interessata da alluvioni poco frequenti (P2/M)
 -  Ambito territoriale RP – Reticolo Principale Area potenzialmente interessata da alluvioni rare (P1/L)
-  Sito contaminato (e relativo codice identificativo provinciale) desunto da Geoportale di Regione Lombardia
 -  Vincolo idrogeologico – R.D. n. 3267/1923




COMUNE DI SOLARO
Regione Lombardia - Provincia di Milano

il progettista
dott. geol. Marco Borghi
Via Como 21, 20033 Solaro (MI)
mail: marcoborghi.geologico@gmail.com
pec: marcoborghi.geologico@pec.it

il sindaco
Nilda Moretti

l'assessore all'urbanistica ed edilizia privata
Mauro Luigi Castorino



il responsabile del procedimento
dott. arch. Marina Di Rienzo

carta dei vincoli

data: dicembre 2022 scala 1: 2.000

**PIANO
DI GOVERNO
DEL TERRITORIO**

Studio Geologico
7a